



КОМИТЕТ ИМУЩЕСТВЕННЫХ ОТНОШЕНИЙ  
АДМИНИСТРАЦИИ ПЕРМСКОГО МУНИЦИПАЛЬНОГО ОКРУГА

РЕШЕНИЕ  
о размещении объектов № 189

Пермский край  
Пермский муниципальный округ

29.01.2025

Комитет имущественных отношений администрации Пермского муниципального округа разрешает Акционерному обществу «Газпром газораспределение Пермь» (ИНН 5902183841, ОГРН 1025900512670, почтовый адрес: 614000, г. Пермь, ул. Петропавловская, 43)

размещение объекта «Газопровод давлением до 1.2 Мпа, для размещения которого не требуется разрешения на строительство»

на землях государственная собственность на которые не разграничена и муниципальной собственности

на срок 1 год

Местоположение: край Пермский, м.о. Пермский, поселок Юго-Камский, территория Сад 7, з/у 45

Приложение: схема предполагаемых к использованию земель или части земельного участка.

Особые условия использования:

- 1) При размещении газопровода учесть параметры ширины проезда улично-дорожной сети, во избежание сужения полосы отвода дороги.
- 2) При условии получения разрешения на производство земляных работ.

Заместитель председателя комитета

  
(подпись, печать) М.В. Королева



# Схема предполагаемых к использованию земель или части земельного участка

Объект: Газопровод давлением до 1,2 Мпа, для размещения которого не требуется разрешения на строительство

Местоположение: край Пермский, м.о. Пермский, поселок Юго-Камский, территория Сад 7, з/у 45

Площадь земель или части земельного участка, кв.м.: 747

Категория земель: Земли населённых пунктов

Вид разрешенного использования:

Описание границ смежных землепользователей:

От точки н1 до точки н2 - земельный участок с кадастровым номером 59:32:0100004:39

От точки н2 до точки н3 - земельный участок с кадастровым номером 59:32:0100004:40

От точки н3 до точки н7 - земли общего пользования

От точки н7 до точки н9 - земельный участок с кадастровым номером 59:32:0100009:13956

От точки н9 до точки н10 - земли общего пользования


От точки н10 до точки н12 - земельный участок с кадастровым номером 59:32:0100009:3026

От точки н12 до точки н1 - земли общего пользования

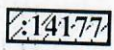
## Условные обозначения:



- предполагаемый участок земель, на которых планируется размещение объекта



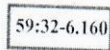
- границы и номер земельного участка, сведения о которых внесены в ЕГРН



- границы и номер объекта капитального строительства, сведения о которых внесены в ЕГРН



- граница кадастрового квартала



- зоны с особыми условиями использования территории, сведения о которых внесены в ЕГРН

:ЗУ1

- обозначение запрашиваемого земельного участка

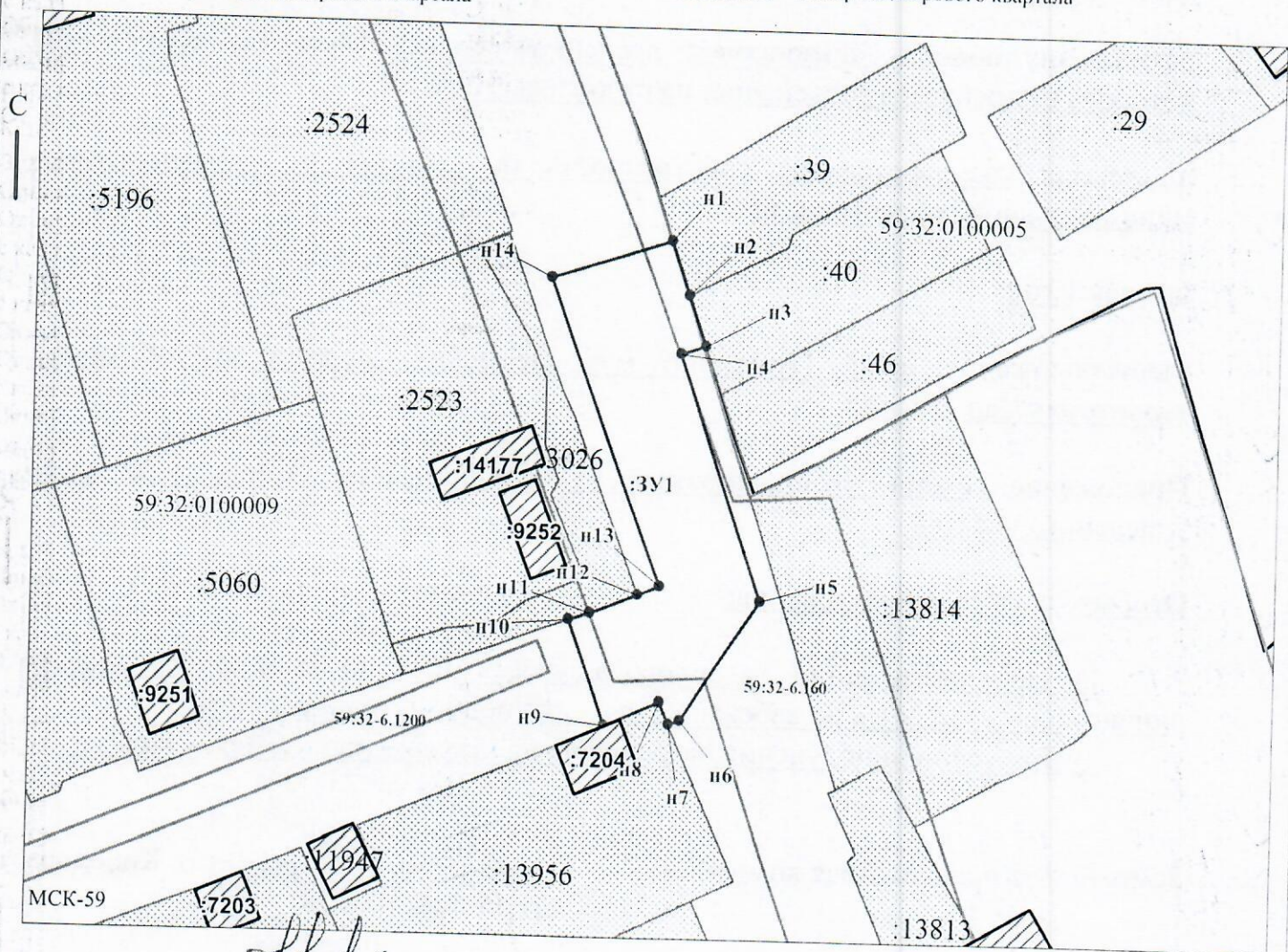
• н1

- характеристическая точка границ земель или части земельного участка

59:32:0100009 - номер кадастрового квартала

Каталог координат, м

№ точки границы	X	Y
н1	484219.17	2194440.44
н2	484212.73	2194442.67
н3	484206.90	2194444.79
н4	484205.94	2194441.86
н5	484176.81	2194451.88
н6	484162.75	2194442.54
н7	484162.27	2194441.12
н8	484164.80	2194439.96
н9	484162.00	2194433.37
н10	484174.17	2194428.83
н11	484175.04	2194431.41
н12	484177.30	2194437.08
н13	484178.37	2194439.71
н14	484214.49	2194426.03
н1	484219.17	2194440.44



Заявитель:

МП

/ Пикулева Д.А.

(подпись, расшифровка подписи)

Масштаб 1:800

(для юридических лиц

и индивидуальных предпринимателей)